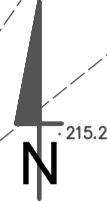



# MIEJSCOWY PLAN ZAGOSPODAROWANIA PRZESTRZENNEGO DLA TERENÓW POŁOŻONYCH W OBREBACH EWIDENCYJNYCH WOJŚLAWICE, HUTA, TUROWIEC, PUTNOWICE WIELKIE, MAJDAN OSTROWSKI I KUKAWKA

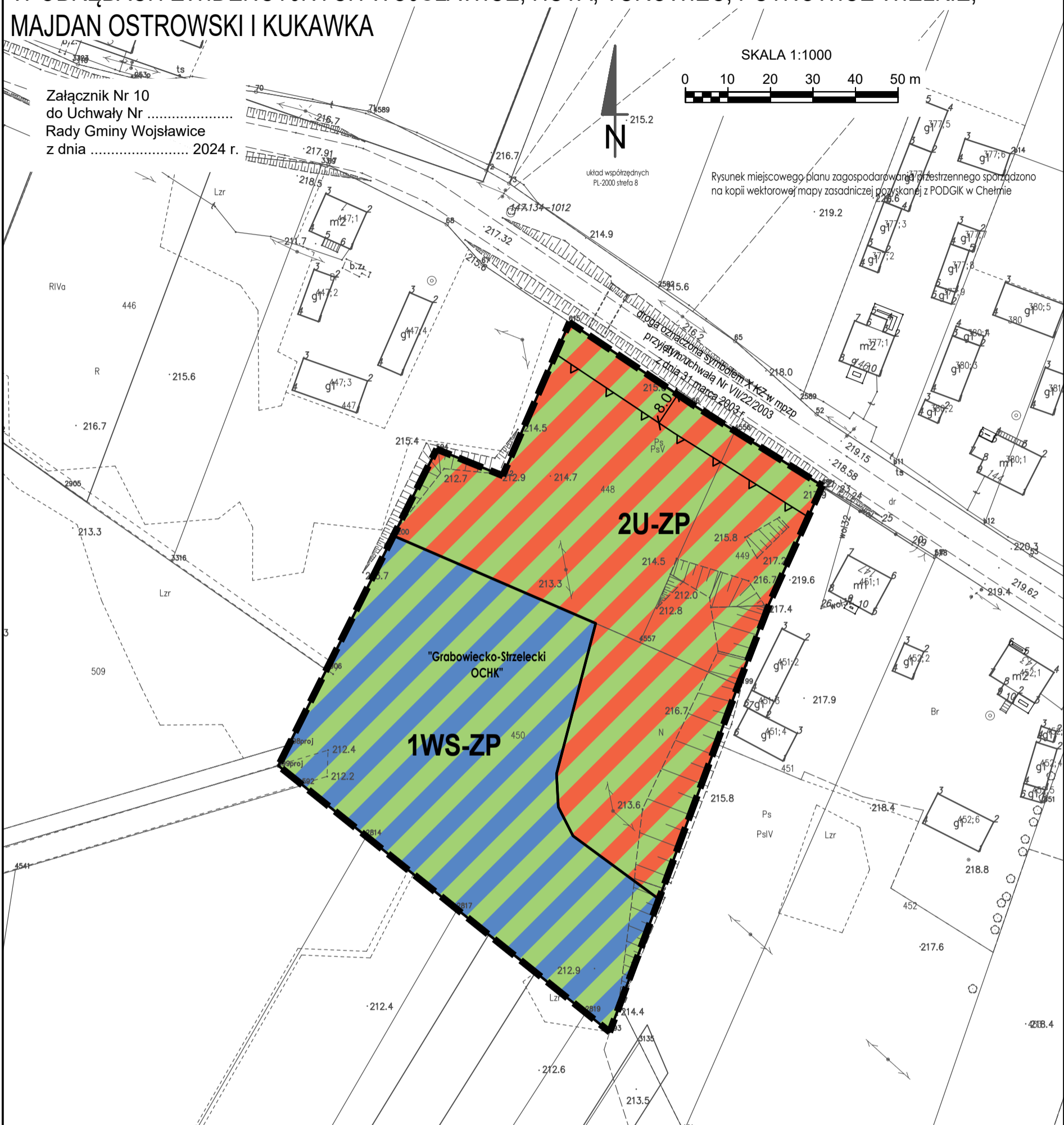
Załącznik Nr 10  
do Uchwały Nr .....  
Rady Gminy Wojsławice  
z dnia ..... 2024 r.

SKALA 1:1000



układ współrzędnych  
PL-2000 sfera 8

Rysunek miejscowego planu zagospodarowania przestrzennego sporządzono na kopii wektorowej mapy zasadniczej pozyskanej z PODGIK w Chelmie



LEGENDA	
Ustalenia planu:	
	granica obszaru opracowania miejscowego planu
	linie rozgraniczające tereny o różnym przeznaczeniu lub różnych zasadach zagospodarowania
	nieprzekraczalne linie zabudowy
	teren usług lub zieleni urządzonej
	teren wód powierzchniowych śródlądowych lub zieleni urządzonej
Oznaczenia informacyjne:	
"Grabowiecko-Strzelecki OCHK"	oznaczenie Grabowieckiego-Strzeleckiego Obszaru Chronionego Krajobrazu, w granicach którego położony jest w całości obszar opracowania planu
	linia wymiarowa z podaniem odległości w metrach

**Wyrys ze Studium uwarunkowań i kierunków zagospodarowania przestrzennego Gminy Wojsławice**  
przyjętego uchwałą Nr XXXVIII/200/22 Rady Gminy Wojsławice z dnia 26 kwietnia 2022 roku

granica obszaru objętego miejscowym planem

**OZNACZENIA**

	tereny zabudowy zagrodowej i mieszkaniowej jednorodzinnej
	tereny zabudowy usługowej i zieleni urządzonej
	tereny rolne
	zielenie nieurządzone i dolin rzecznych
	projektowane zbiorniki wodne
	strefy obserwacji archeologicznej (stanowisk archeologicznych)
	rzeki
	drogi publiczne klasy L
	projektowany gazociąg wysokiego ciśnienia
	linie elektroenergetyczne średnich napięć