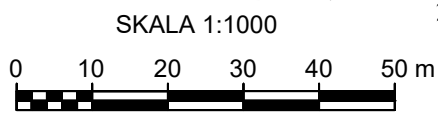


MIEJSCOWY PLAN ZAGOSPODAROWANIA PRZESTRZENNEGO DLA TERENÓW POŁOŻONYCH W OBRĘBACH EWIDENCYJNYCH WOJSŁAWICE, HUTA, TUROWIEC, PUTNOWICE WIELKIE, MAJDAN OSTROWSKI I KUKAWKA

Załącznik Nr 12
do Uchwały Nr
Rady Gminy Wojsławice
z dnia 2024 r.

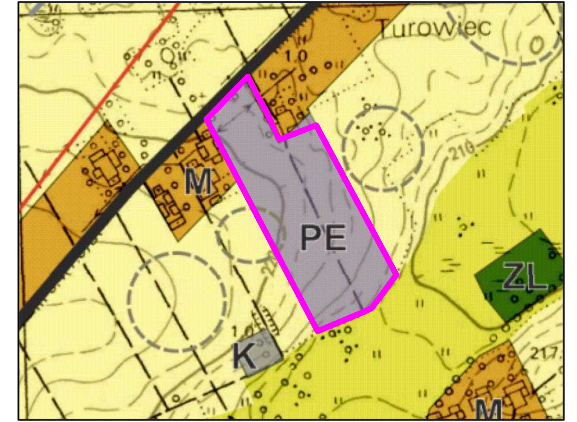


Rysunek miejscowego planu zagospodarowania przestrzennego sporządzono na kopii wektorowej mapy zasadniczej pozyskanej z PODGIK w Chetmie

Wyrys ze Studium uwarunkowań i kierunków zagospodarowania przestrzennego Gminy Wojsławice

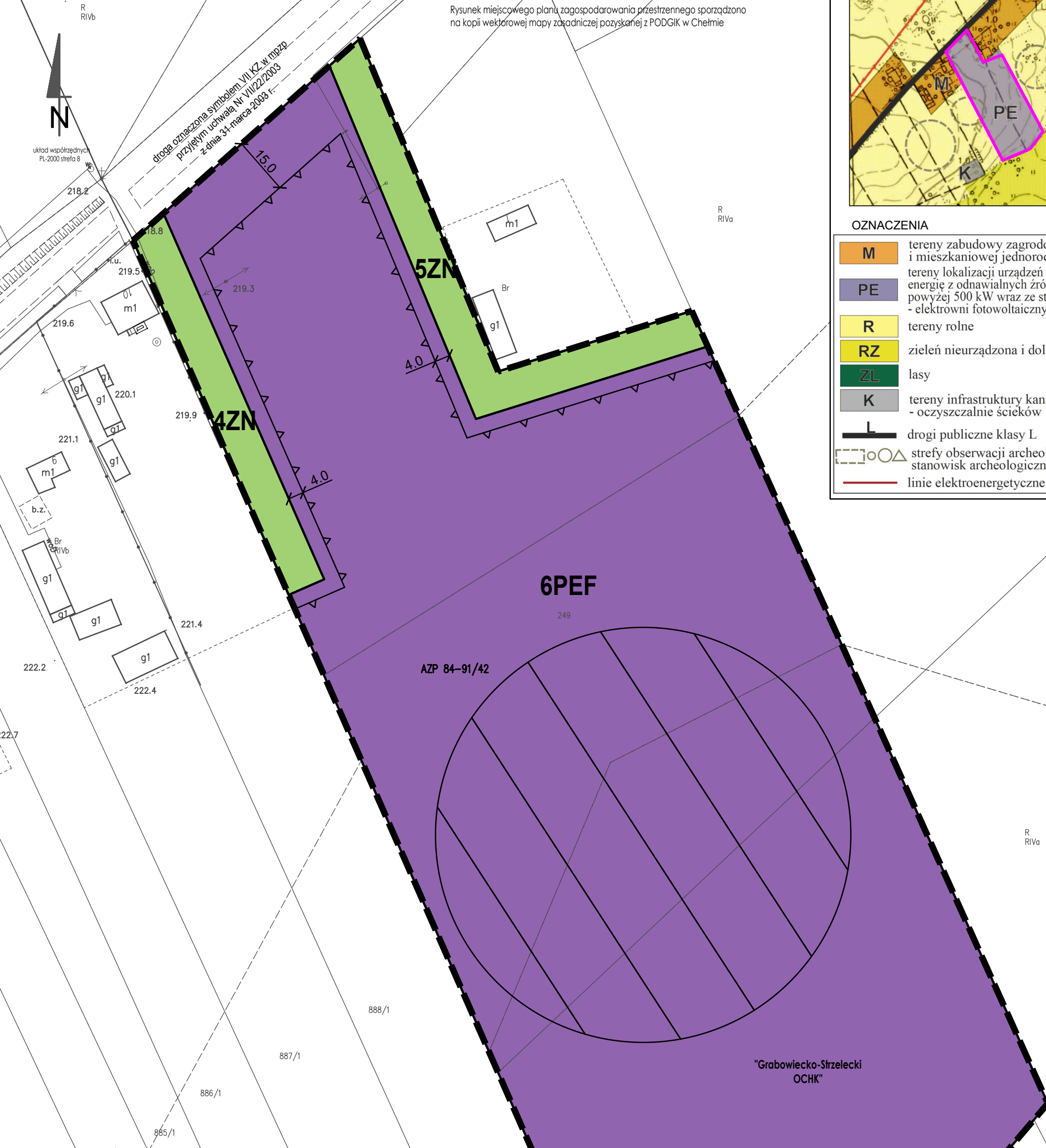
przyjętego uchwałą Nr XXXVIII/200/22 Rady Gminy Wojsławice z dnia 26 kwietnia 2022 roku

granica obszaru objętego miejscowym planem



OZNACZENIA

M	tereny zabudowy zagrodowej i mieszkaniowej jednorodzinnej
PE	tereny lokalizacji urządzeń wykorzystujących energię z odnawialnych źródeł energii o mocy powyżej 500 kW wraz ze strefami ochronnymi - elektrowni fotowoltaicznych
R	tereny rolne
RZ	zielenie nieurządzone i dolin rzecznych
ZL	lasy
K	tereny infrastruktury kanalizacyjnej - oczyszczalnie ścieków
L	drogi publiczne klasy L
	strefy obserwacji archeologicznej stanowisk archeologicznych
	linie elektroenergetyczne średnich napięć



LEGENDA	
Ustalenia planu:	
	granica obszaru opracowania miejscowego planu
	linie rozgraniczające tereny o różnym przeznaczeniu lub różnych zasadach zagospodarowania
	nieprzekraczalne linie zabudowy
PEF	teren elektrowni słonecznej
ZN	teren zieleni naturalnej
Oznaczenia informacyjne:	
AZP 84-91/42	stanowisko archeologiczne wskazane według AZP wpisane do gminnej i wojewódzkiej ewidencji zabytków wraz z oznaczeniem
"Grabowiecko-Strzelecki OCHK"	oznaczenie Grabowieckiego-Strzeleckiego Obszaru Chronionego Krajobrazu, w granicach którego położony jest w całości obszar opracowania planu
	linia wymiarowa z podaniem odległości w metrach