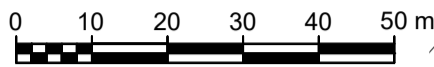


# MIEJSCOWY PLAN ZAGOSPODAROWANIA PRZESTRZENNEGO DLA TERENÓW POŁOŻONYCH W OBREMBACH EWIDENCYJNYCH WOJSŁAWICE, HUTA, TUROWIEC, PUTNOWICE WIELKIE, MAJDAN OSTROWSKI I KUKAWKA

Załącznik Nr 13  
do Uchwały Nr .....  
Rady Gminy Wojsławice  
z dnia ..... 2024 r.

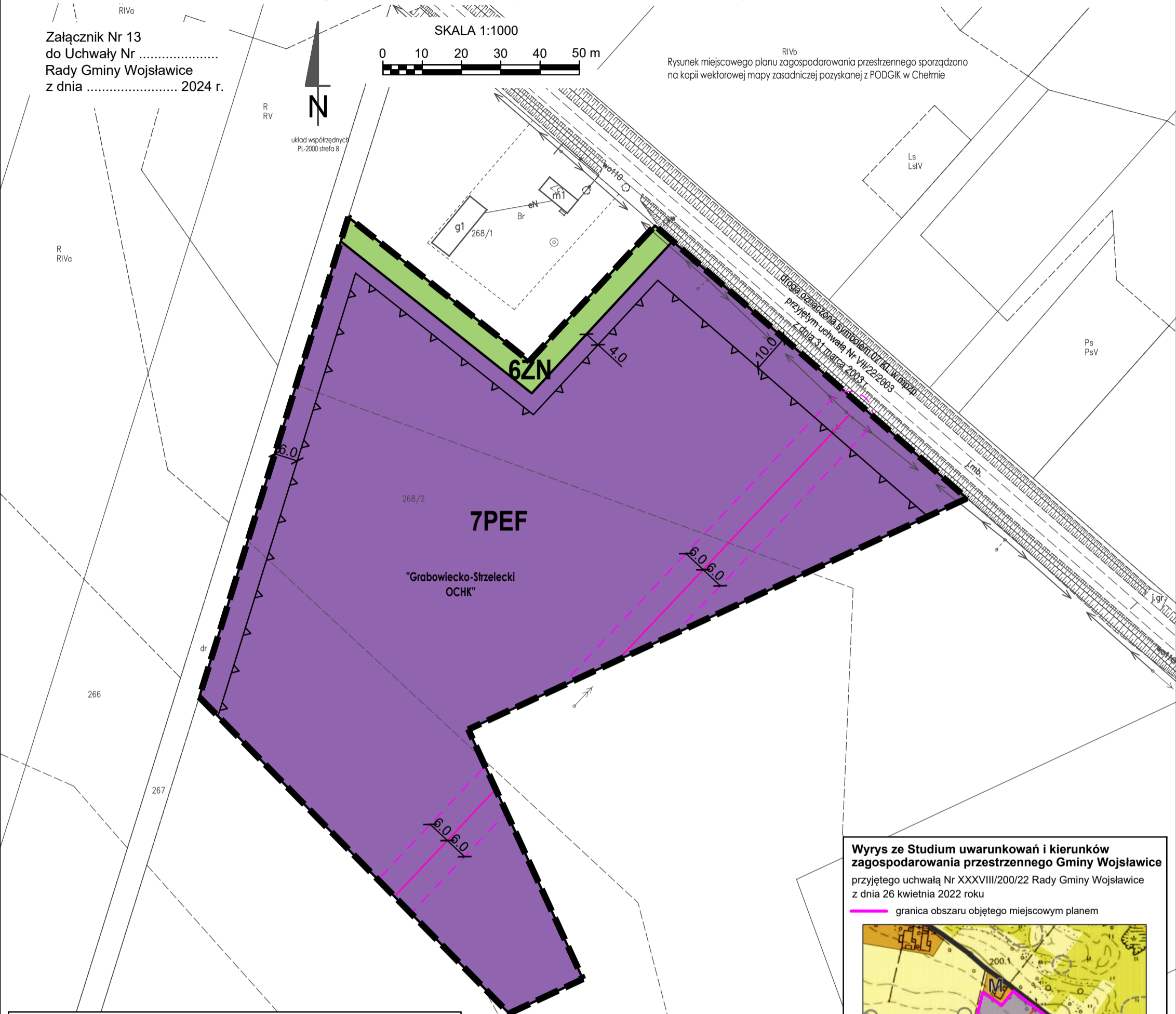
SKALA 1:1000



Rysunek miejscowego planu zagospodarowania przestrzennego sporządzono na kopii wektorowej mapy zasadniczej pozyskanej z PODGIK w Chelmie

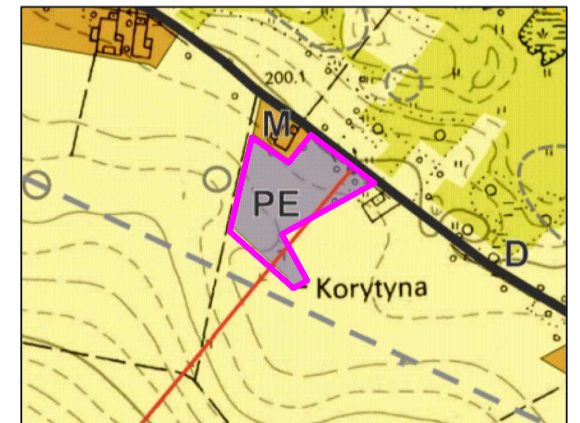


układ współrzędnych  
PL-2000 strzela B



**Wyrys ze Studium uwarunkowań i kierunków zagospodarowania przestrzennego Gminy Wojsławice**  
przyjętego uchwałą Nr XXXVIII/200/22 Rady Gminy Wojsławice z dnia 26 kwietnia 2022 roku

— granica obszaru objętego miejscowym planem



OZNACZENIA

- M** tereny zabudowy zagrodowej i mieszkaniowej jednorodzinnej
- PE** tereny lokalizacji urządzeń wykorzystujących energię z odnawialnych źródeł energii o mocy powyżej 500 kW wraz ze strefami ochronnymi - elektrowni fotowoltaicznych
- R** tereny rolne
- RZ** zielenie nieurządzone i dolin rzecznych
- tereny wyłączone spod zabudowy
- strefy obserwacji archeologicznej stanowisk archeologicznych
- D** drogi publiczne klasy D
- linie elektroenergetyczne średnich napięć

LEGENDA	
Ustalenia planu:	
	granica obszaru opracowania miejscowego planu
	linie rozgraniczające tereny o różnym przeznaczeniu lub różnych zasadach zagospodarowania
	nieprzekraczalne linie zabudowy
<b>PEF</b>	teren elektrowni słonecznej
<b>ZN</b>	teren zieleni naturalnej
Oznaczenia informacyjne:	
	napowietrzna linia elektroenergetyczna średniego napięcia
	granica pasów technologicznych od napowietrznych linii elektroenergetycznych średniego napięcia
"Grabowiecko-Strzelecki OCHK"	oznaczenie Grabowieckiego-Strzeleckiego Obszaru Chronionego Krajobrazu, w granicach którego położony jest w całości obszar opracowania planu
	linia wymiarowa z podaniem odległości w metrach