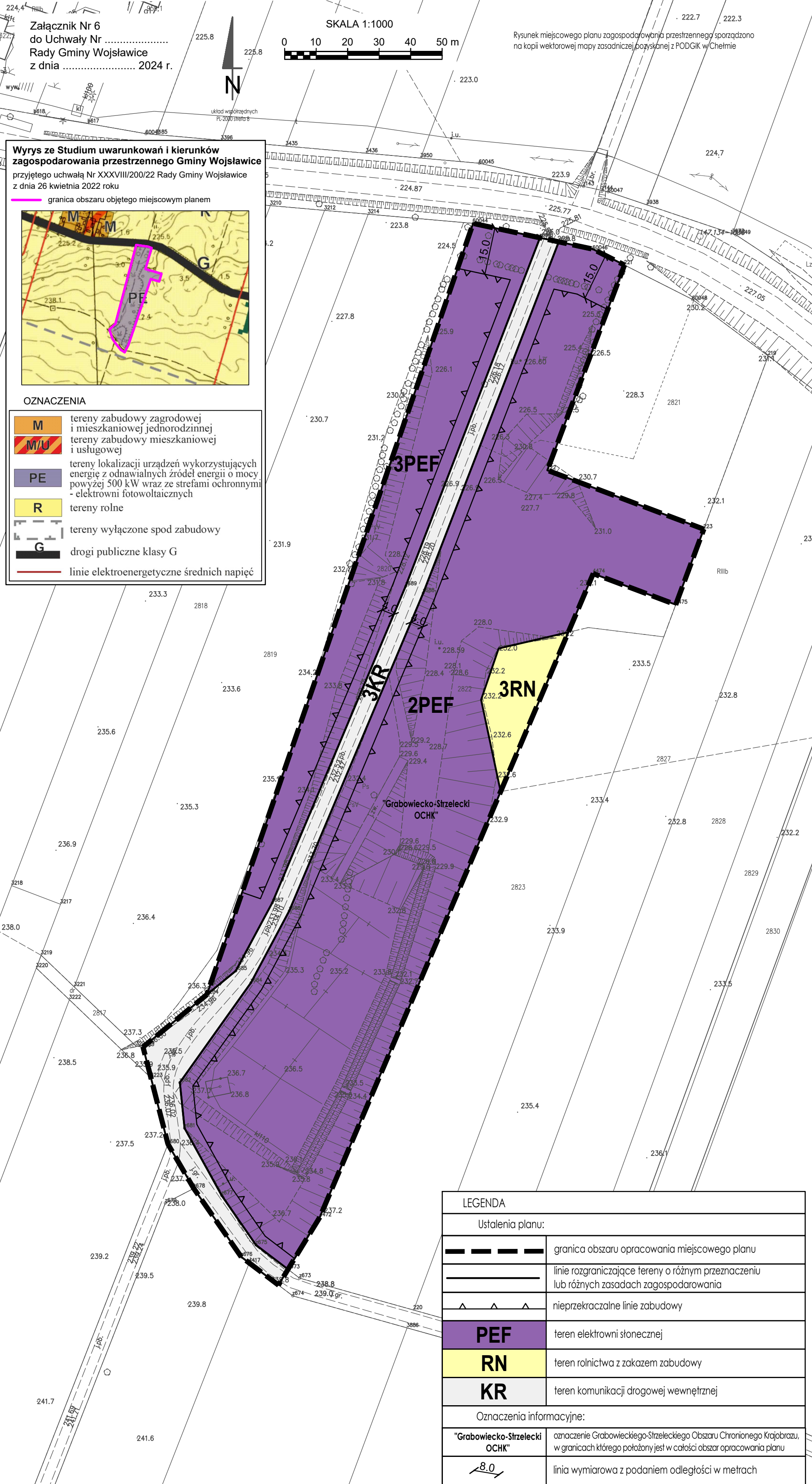
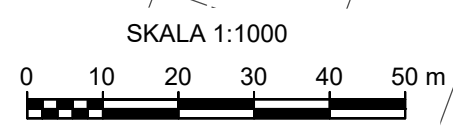


MIEJSKOWY PLAN ZAGOSPODAROWANIA PRZESTRZENNEGO DLA TERENÓW POŁOŻONYCH W OBREBACH EWIDENCYJNYCH WOJSŁAWICE, HUTA, TUROWIEC, PUTNOWICE WIELKIE, MAJDAN OSTROWSKI I KUKAWKA



Załącznik Nr 6
do Uchwały Nr
Rady Gminy Wojsławice
z dnia 2024 r.

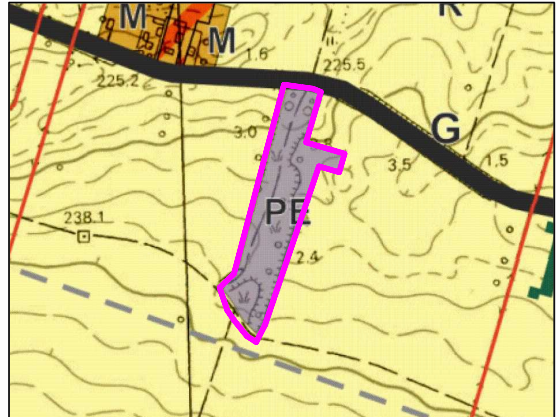
układ współrzędnych
PL 2000 terefa 8



Rysunek miejscowego planu zagospodarowania przestrzennego sporządzono na kopii wektorowej mapy zasadniczej pozyskanej z PODGIK w Chełmie

Wyrys ze Studium uwarunkowań i kierunków zagospodarowania przestrzennego Gminy Wojsławice
przyjętego uchwałą Nr XXXVIII/200/22 Rady Gminy Wojsławice z dnia 26 kwietnia 2022 roku

granicą obszaru objętego miejscowym planem



OZNACZENIA

	tereny zabudowy zagrodowej i mieszkaniowej jednorodzinnej
	tereny zabudowy mieszkaniowej i usługowej
	tereny lokalizacji urządzeń wykorzystujących energię z odnawialnych źródeł energii o mocy powyżej 500 kW wraz ze strefami ochronnymi - elektrowni fotowoltaicznych
	tereny rolne
	tereny wyłączone spod zabudowy
	drogi publiczne klasy G
	linie elektroenergetyczne średnich napięć

LEGENDA

Ustalenia planu:	
	granicą obszaru opracowania miejscowego planu
	linie rozgraniczające tereny o różnym przeznaczeniu lub różnych zasadach zagospodarowania
	nieprzekraczalne linie zabudowy
	PEF teren elektrowni słonecznej
	RN teren rolnictwa z zakazem zabudowy
	KR teren komunikacji drogowej wewnętrznej
Oznaczenia informacyjne:	
	"Grabowiecko-Strzelecki OCHK" oznaczenie Grabowieckiego-Strzeleckiego Obszaru Chronionego Krajobrazu, w granicach którego położony jest w całości obszar opracowania planu
	linia wymiarowa z podaniem odległości w metrach