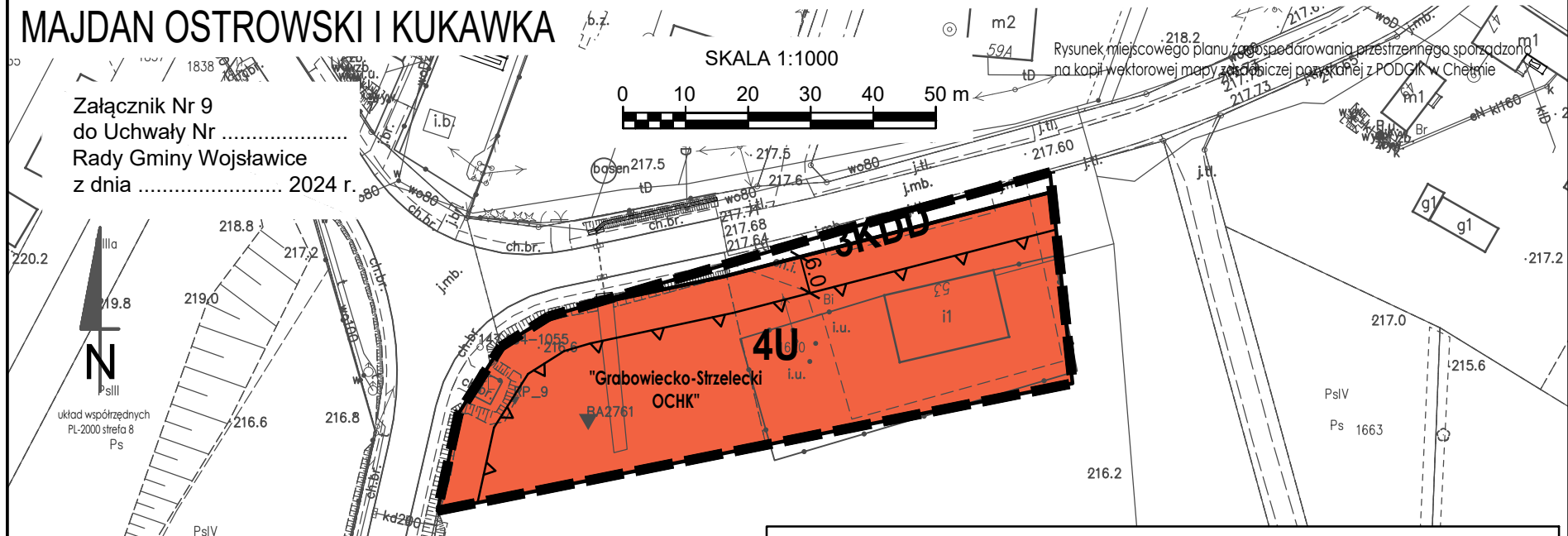
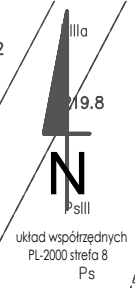
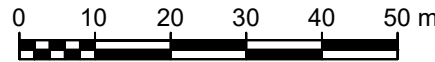


MIEJSCOWY PLAN ZAGOSPODAROWANIA PRZESTRZENNEGO DLA TERENÓW POŁOŻONYCH W OBRĘBACH EWIDENCYJNYCH WOJŚLAWICE, HUTA, TUROWIEC, PUTNOWICE WIELKIE, MAJDAN OSTROWSKI I KUKAWKA



Załącznik Nr 9
do Uchwały Nr
Rady Gminy Wojślawice
z dnia 2024 r.

SKALA 1:1000



LEGENDA	
Ustalenia planu:	
	granica obszaru opracowania miejscowego planu
	linie rozgraniczające tereny o różnym przeznaczeniu lub różnych zasadach zagospodarowania
	nieprzekraczalne linie zabudowy
U	teren usług
KDD	teren drogi dojazdowej
Oznaczenia informacyjne:	
"Grabowiecko-Strzelecki OCHK"	oznaczenie Grabowieckiego-Strzeleckiego Obszaru Chronionego Krajobrazu, w granicach którego położony jest w całości obszar opracowania planu
	linia wymiarowa z podaniem odległości w metrach

Wyrys ze Studium uwarunkowań i kierunków zagospodarowania przestrzennego Gminy Wojślawice

przyjętego uchwałą Nr XXXVIII/200/22 Rady Gminy Wojślawice z dnia 26 kwietnia 2022 roku

OZNACZENIA

granica obszaru objętego miejscowym planem

M	tereny zabudowy zagrodowej i mieszkaniowej jednorodzinnej
U	tereny zabudowy usługowej
R	tereny rolne
RZ	zielenie nieurządzone i doliny rzecznych obszarów i obiekty ujęte w rejestrze zabytków
	obszary i obiekty wpisane do gminnej ewidencji zabytków
	strefy obserwacji archeologicznej (stanowisk archeologicznych)
	rzeki
L	drogi publiczne klasy L
D	drogi publiczne klasy D
	linie elektroenergetyczne średnich napięć